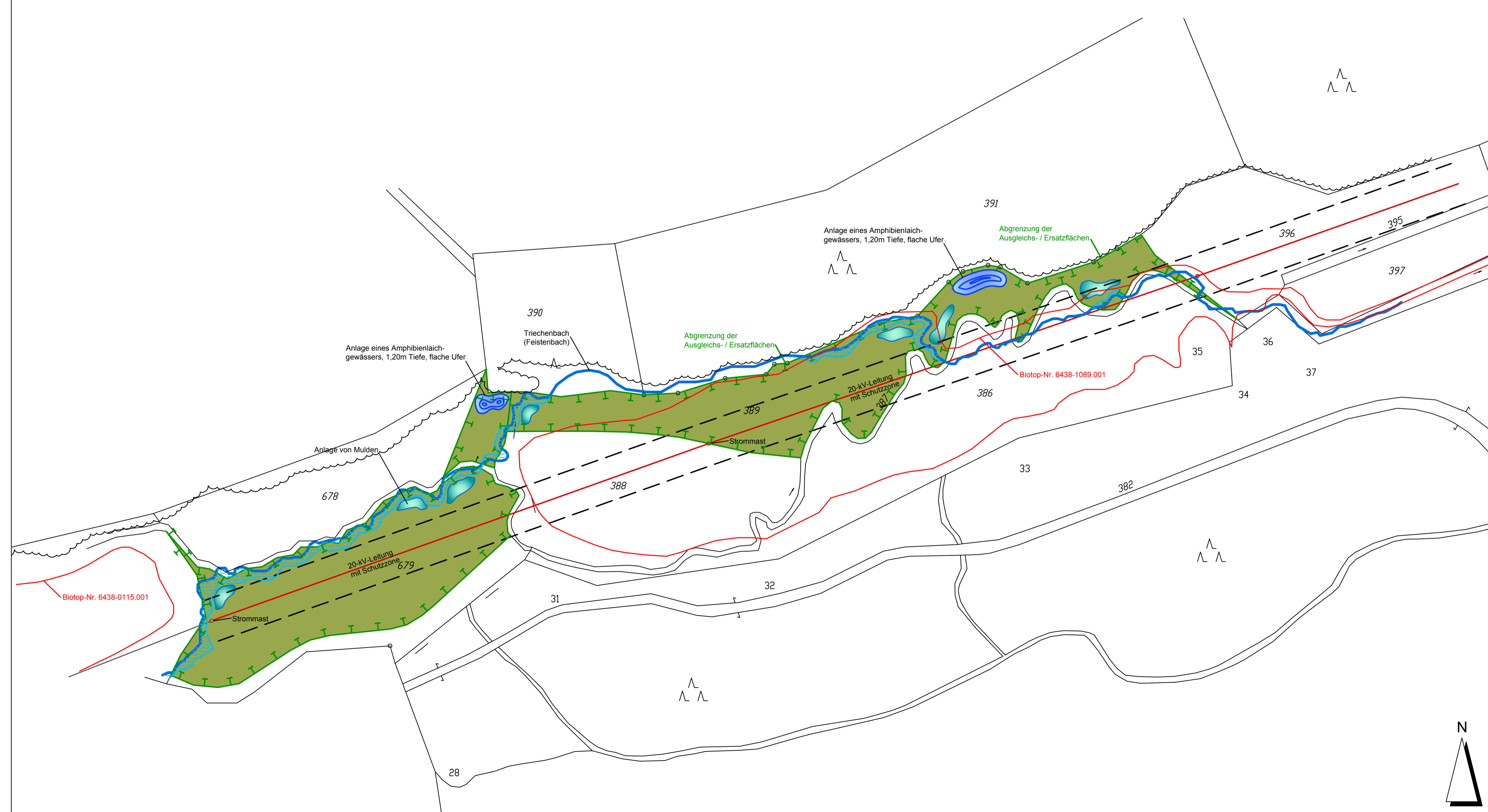
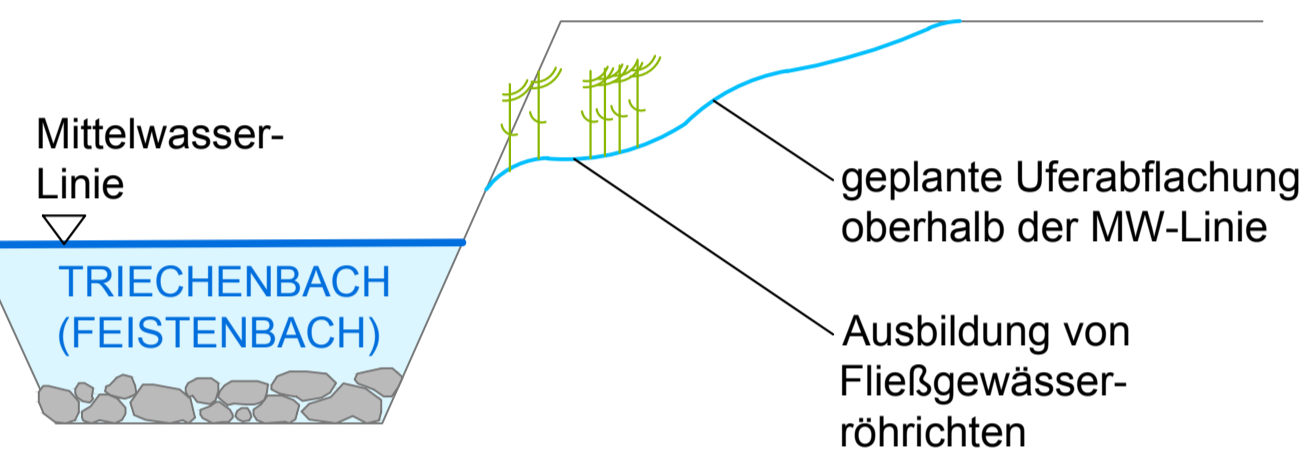
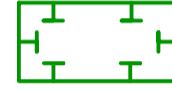
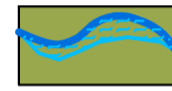





**REGELSCHNITT ZUR UFERABFLACHUNG**  
M 1 : 50

Gelände Bestand



**LEGENDE**

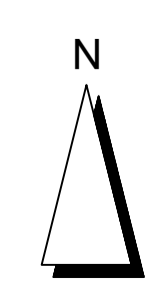
-  Abgrenzung der Ausgleichs- / Ersatzfläche für das vorliegende Bauvorhaben:  
Fl.-Nr. 679, Gemarkung Kemnath a. Buchberg: 5.175m<sup>2</sup>  
Fl.-Nr. 389, Gemarkung Neunaigen: 5.040m<sup>2</sup>
-  Abflachung der Ufer oberhalb der MW-Linie, siehe Regelschnitt
-  Teilflächen mit Bodenabtrag zur Schaffung von Mulden (Abtrag bis 40cm, Ausbildung flacher Ränder; Gesamte Fläche: 2-malige Mahd der brachgefallenen Wiesenflächen, 1. Mahd nicht vor 15.06. des Jahres, vollständiger Verzicht auf Düngung, Pflanzenschutz und sonstige Meliorationsmaßnahmen, Abfuhr des Mähguts (keine Mulchmahd!))
-  Anlage von Amphibienlaichgewässern, 1,20m Tiefe, flache Ufer
-  Biotop der Bayerischen Biotopkartierung

GEMEINDE: **MARKT WERNBERG - KÖBLITZ**  
  
NÜRNBERGER STRASSE 124  
92533 WERNBERG - KÖBLITZ

PROJEKT: **2. ÄNDERUNG UND ERWEITERUNG DES BEBAUUNGS- UND GRÜNORDNUNGS-PLANS INDUSTRIEGEBIET WERNBERG - KÖBLITZ BA 04**

PLANINHALT: **AUSGLEICH-/ ERSATZMASSNAHMEN AUF FLUR-NR. 389, GMKG. NEUNAIGEN UND FLUR-NR. 679, GMKG. KEMNATH A. BUCHBERG**

PLAN-NR.: 04 / 358  
MASSSTAB: 1 : 1000  
DATUM: 18.09.2018  
GEÄNDERT:  
BEARBEITET: G. Blank  
GEZEICHNET: M. Völkel  
UNTERSCHRIFT:



GOTTFRIED BLANK LANDSCHAFTSARCHITE  
MARKTPLATZ 1, 92536 PFREIMD  
TEL.: 09606 / 91 54 47 FAX.: 09606 / 91 54 48  
eMAIL: info@blank-landschaft.de  
www.blank-landschaft.de

